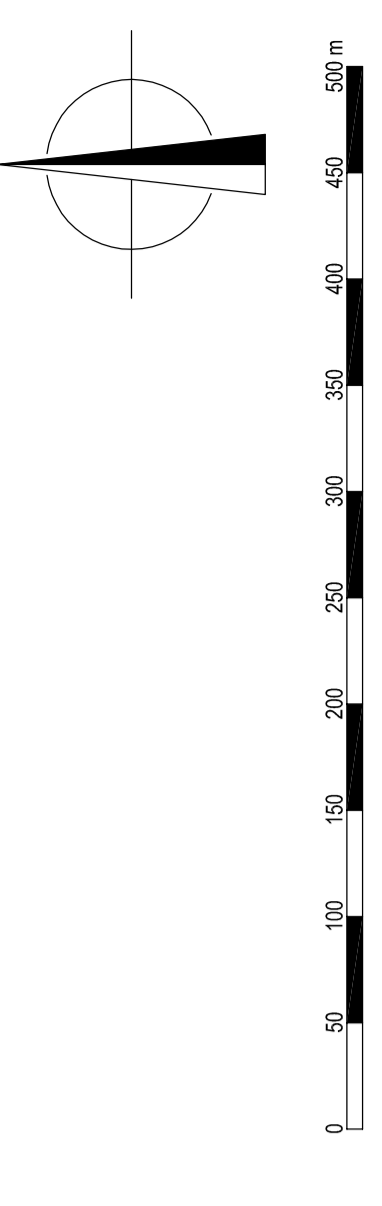
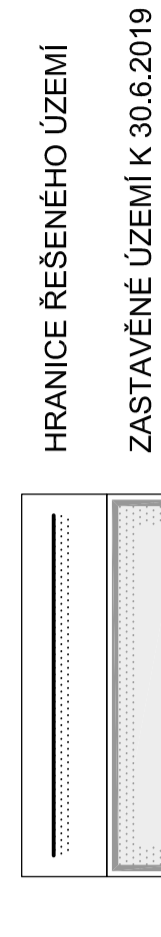
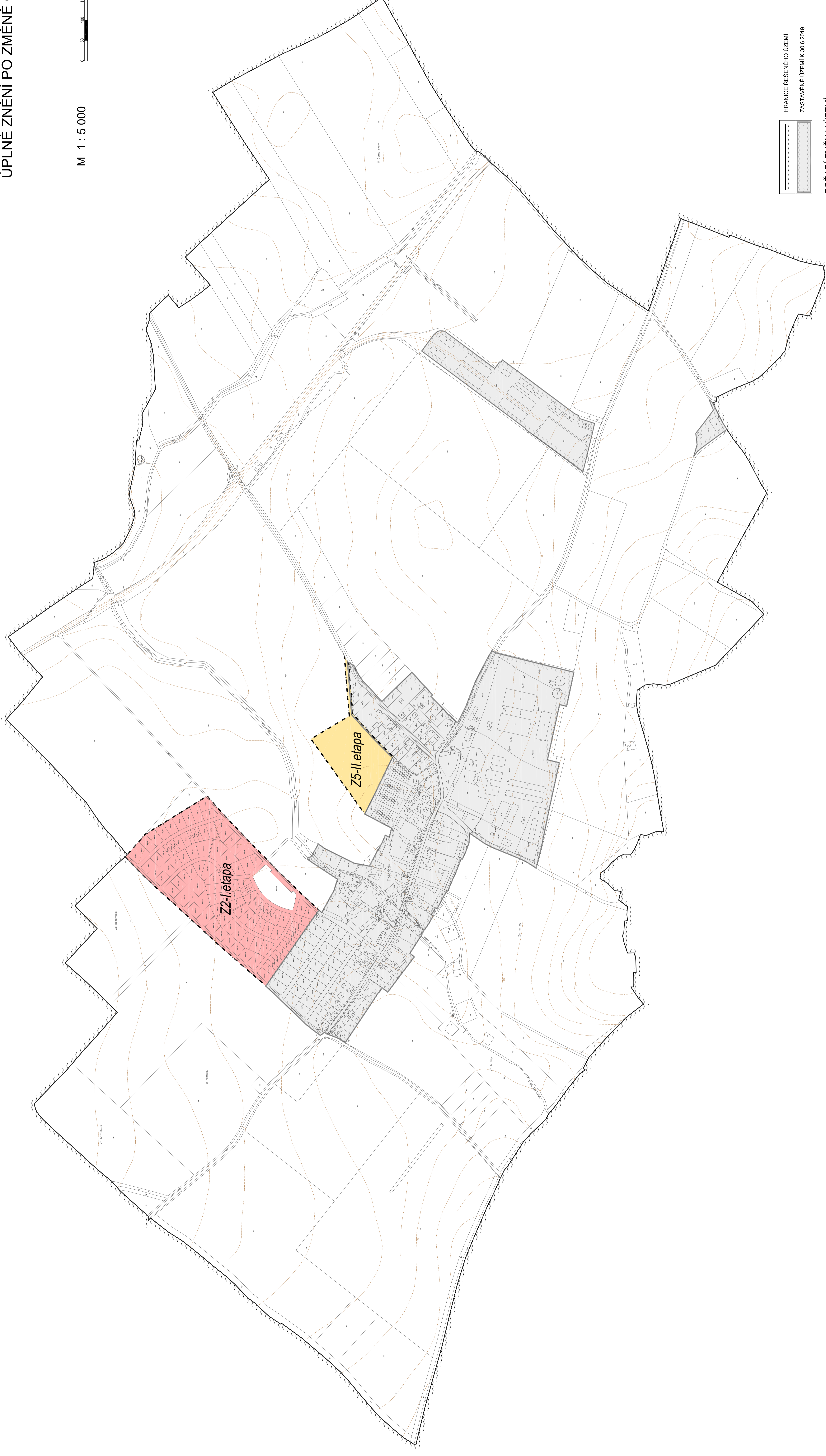


POLERADY u Prahy

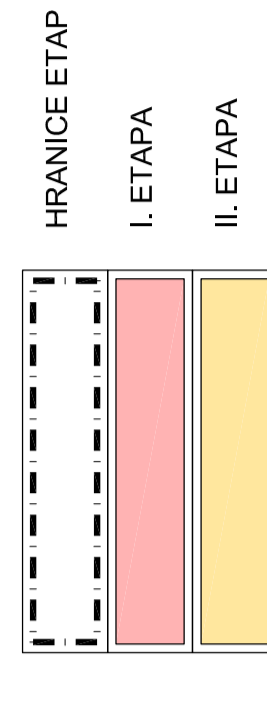
ÚPLNÉ ZNĚNÍ PO ZMĚNĚ Č. 1 ÚZEMNÍHO PLÁNU



M 1 : 5 000



POŘADÍ ZMĚN V ÚZEMÍ



Záznam o účinnosti

Správní orgán, který územní plán vydal	Zastupitelstvo obce Polerady u Prahy
Datum nabytí účinnosti změny č.1 územního plánu	
Podpis a razítko	
Podpis a razítko	

Ing. Renata Perglerová
(osoba splňující kvalifikační předpoklady pro výkon územně plánovací činnosti)
MěÚ Brandýs nad Labem – Stará Boleslav, Odbor stavebního úřadu,
územního plánování a památkové péče, Úsek územního plánování
Masarykovo nám. 1 a z. 250 01 Brandýs nad Labem – Stará Boleslav

POLERADY u Prahy ÚPLNÉ ZNĚNÍ PO ZMĚNĚ Č. 1 ÚZEMNÍHO PLÁNU

POŘIZOVATEL: MěÚ Brandýs nad Labem – Stará Boleslav
Odbor stavebního úřadu, územního plánování a památkové péče
Masarykovo nám. 1 a z. 250 01 Brandýs nad Labem – Stará Boleslav
ZHOVMĚTEL: Ing.arch. Zuzana KRČMÁŘOVÁ, Nad Petráčkou 8, 120 00 Praha 2
Ing.arch. Pavel DÝDOVIČ, Sukovce 558/3, 160 00 Praha 6

OBEDNATEL: Obec Polerady u Prahy
se sídlem Polerady 57
250 03 Mladá

DATA: 06/2022

MĚŘÍTKO: 1 : 5 000

NÁZEV VÝKRESU: Výkres pořadí změn v území – etapizace

ČÍSLO VÝKRESU: 7