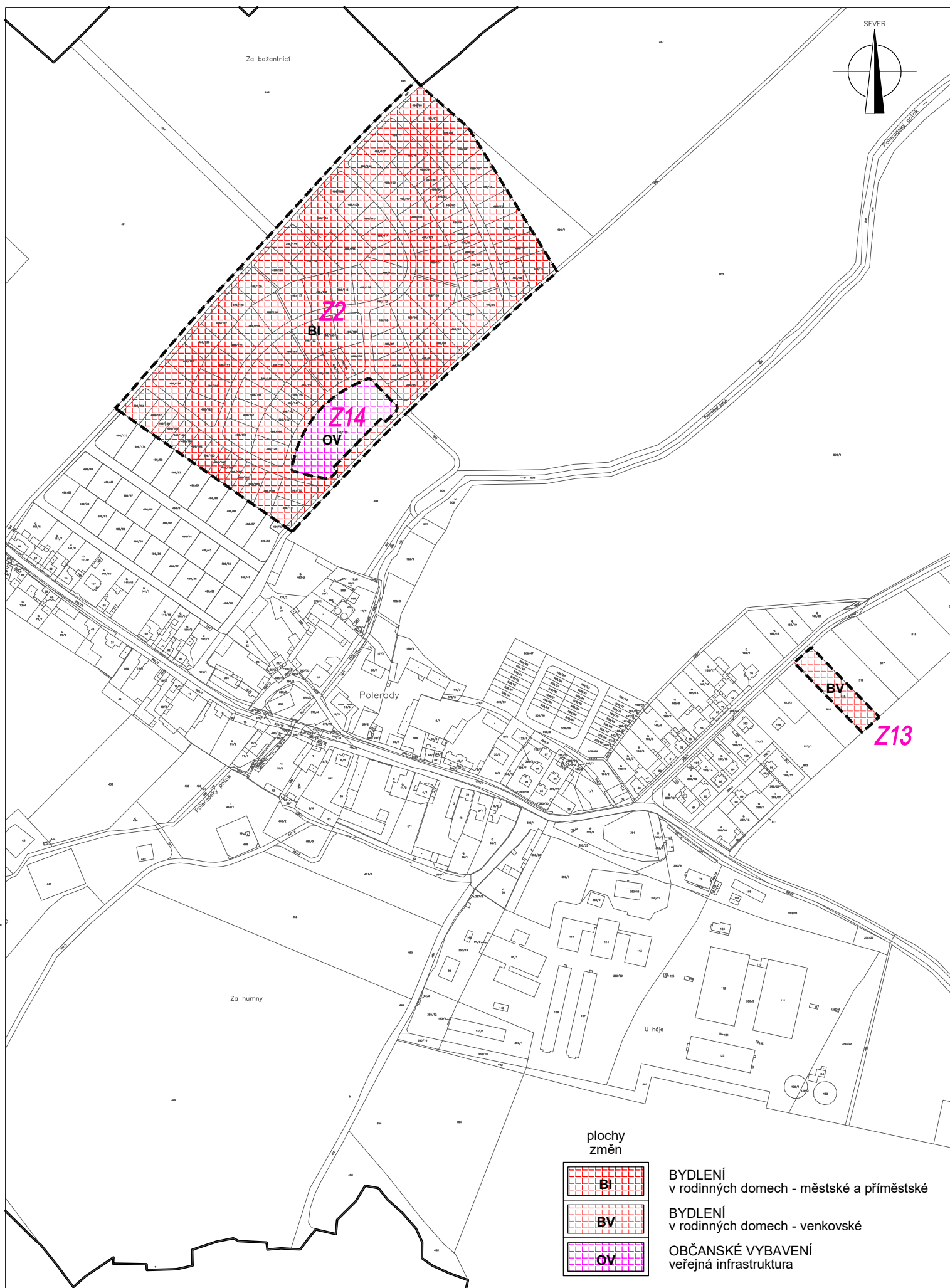


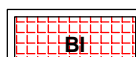
ZMĚNA Č. 1 ÚP POLERADY u Prahy

Hlavní výkres (výřez) 1:5 000

Příloha č. 2

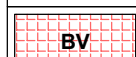


plochy
změn



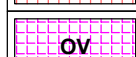
BI

BYDLENÍ
v rodinných domech - městské a příměstské



BV

BYDLENÍ
v rodinných domech - venkovské



OV

OBČANSKÉ VYBAVENÍ
veřejná infrastruktura