

ČÁST A, 1 : 500

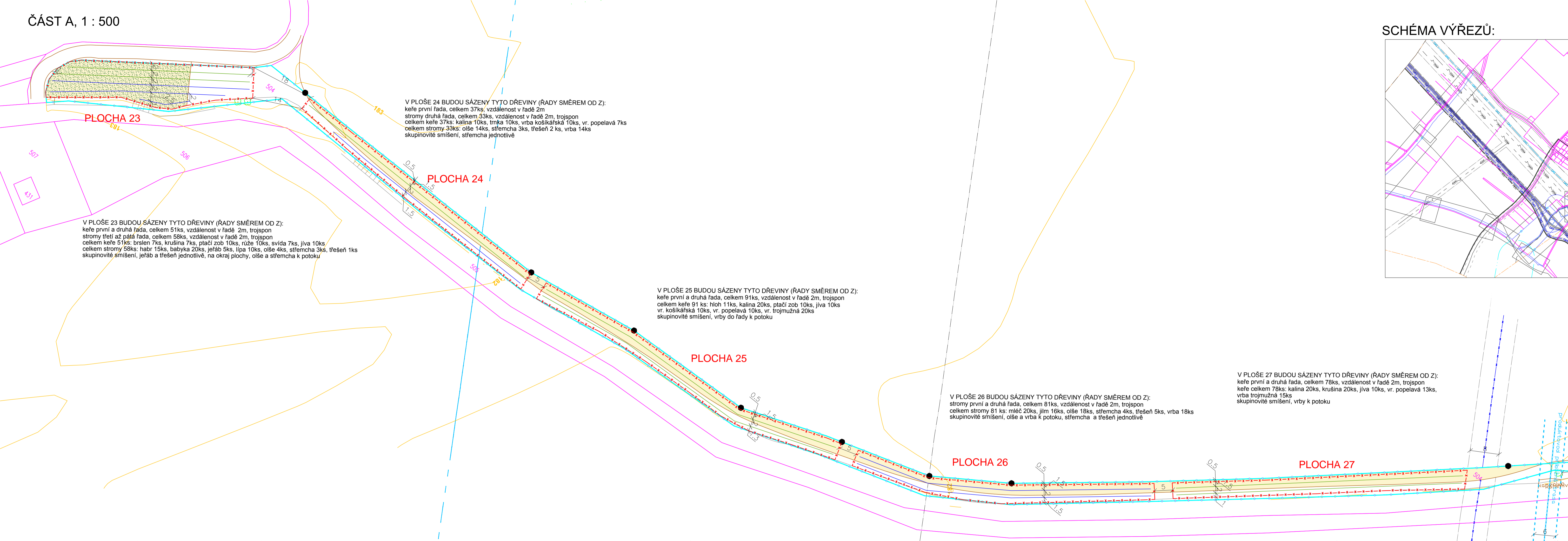
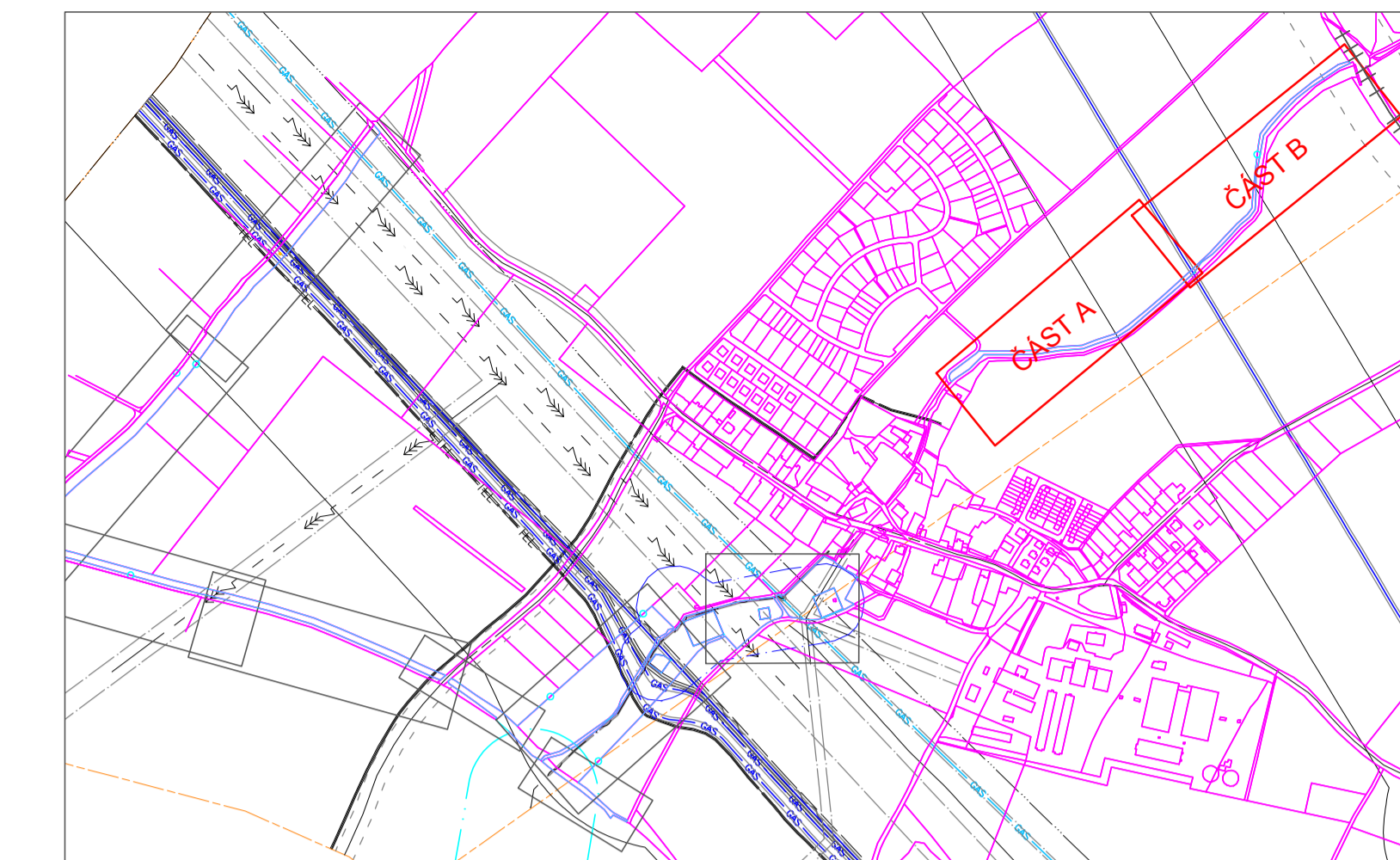
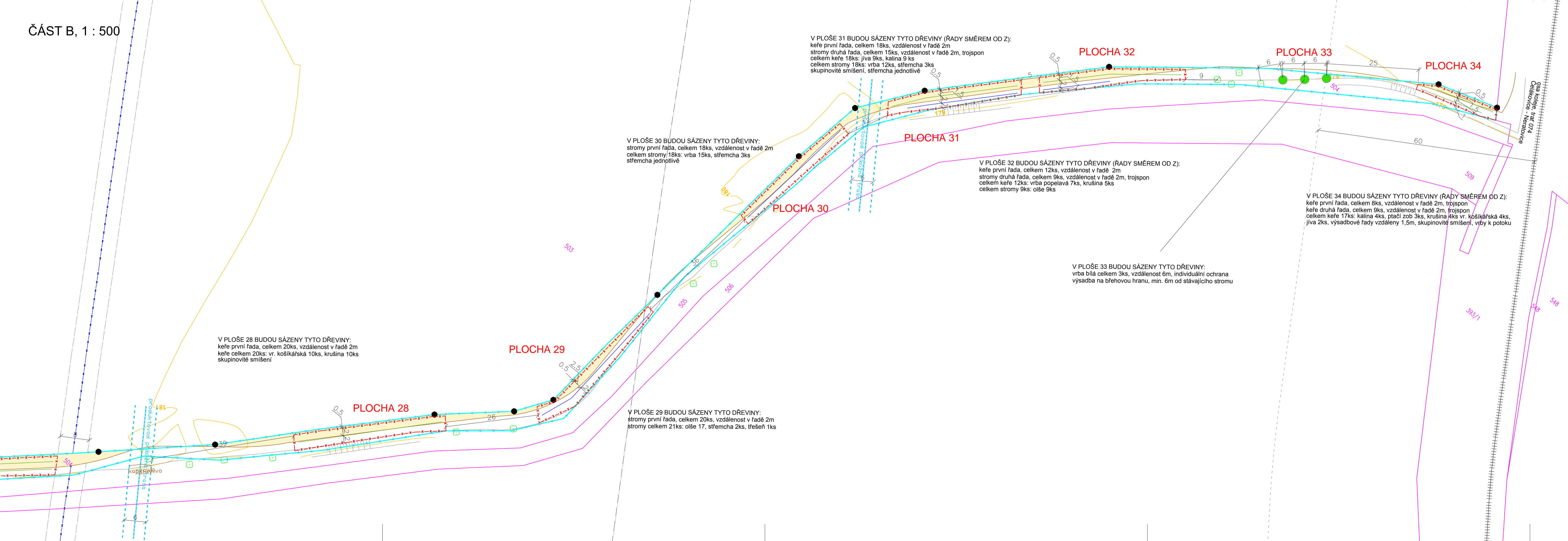


SCHÉMA VÝŘEZŮ:



ČÁST B, 1 : 500



LEGENDA

- 430 pozemky KN
- řešené plochy
- zaměření terénu
- osa komunikace III. třídy
- ochranné pásmo dopravní stavby
- ochranné pásmo komunikačních kabelů
- komunikační kabel CETIN
- komunikační kabel Dial telecom
- komunikační kabel Net4Gas
- ochranné pásmo komunikačního vedení MO
- ochranné pásmo letišť Vodochody - MO
- výškové omezení staveb - MO
- nadzemní vedení NN
- nadzemní vedení VN
- nadz. vedení VVN/přip. souběh se sítí el. komunikací
- ochranné pásmo technické infrastruktury
- bezpečnostní pásmo plynovodu
- katodická ochrana plynovodu
- bezpečnostní pásmo katodické ochrany plynovodu
- plynovod VTL
- produktovod a jeho ochranné pásmo
- PHO I. st.
- PHO II. st.
- osa koleje železniční trati
- hranice stávajícího využití ploch
- stávající dřevina významná, zaměřená
- plocha zatravnění
- oplocenka (drátěné pletivo, dřevěné kůly)
- výsadbová řada - keře
- výsadbová řada - stromy
- dřevěné kůly na lomových bodech hranice pozemku 504
- sněží svrchní vrstvy zeminy tl. 0,1m a ohumusování 0,1m

JEDNOTLIVÉ VÝSADBY MIMO OPLOCENKY:

- vrba bílá - individuální ochrana

Výškový systém Bpv
Souřadnicový systém: JTSK
kótováno v metrech

ZODP PROJEKTANT ING.H.TRITLÍKOVÁ	VED PROJEKTANT ING.H.TRITLÍKOVÁ	VYPRACOVAL ING.K.FLOROVÁ	ZAKÁZ ČÍSLO 18024	ATELIER FONTES, s.r.o. Křibovská 19 603 00 Brno www.fontes.cz tř 420 549 258 496
KATASTR: POLERADY	KRAJ: STŘEDOČESKÝ			
POŘIZOVATEL: ČR-SPÚ, KPÚ PRO STŘEDOC, KRAJ POKOČKA NYMBURK	STUPEŇ: DPS			
AKCE: OZELENĚNÍ BOKORIDORŮ LBK5, LBK 6 A BIOCENTRA BC1 V K.Ú. POLERADY	DATUM: 5/2019			
ČÁST: D. DOKUMENTACE OBJEKTŮ	ČÍSLO PARÉ			
PRÍLOHA: D.2.11 SO-07 VEG. ÚPRAVY LBK 6 - ČÁSTI A, B	MĚŘÍTKO: 1:500			