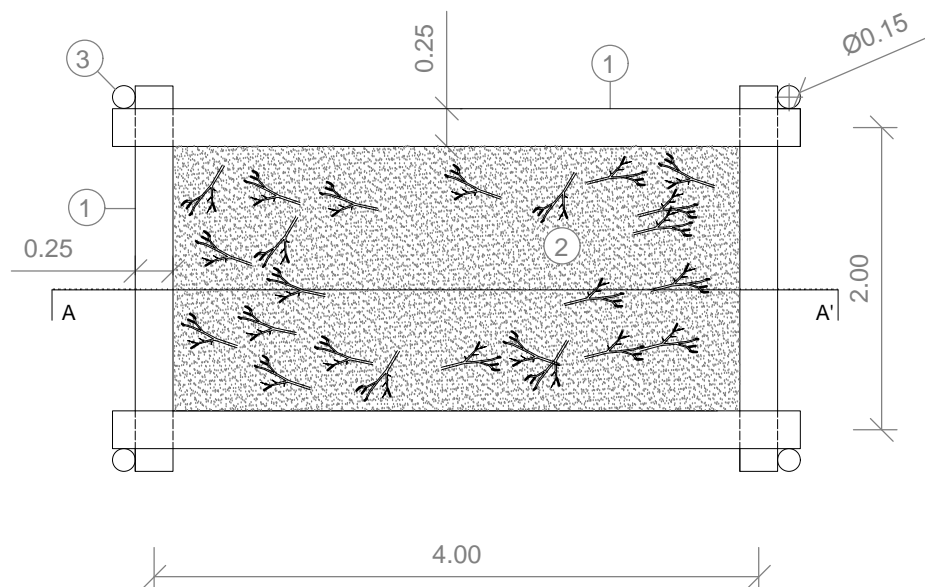
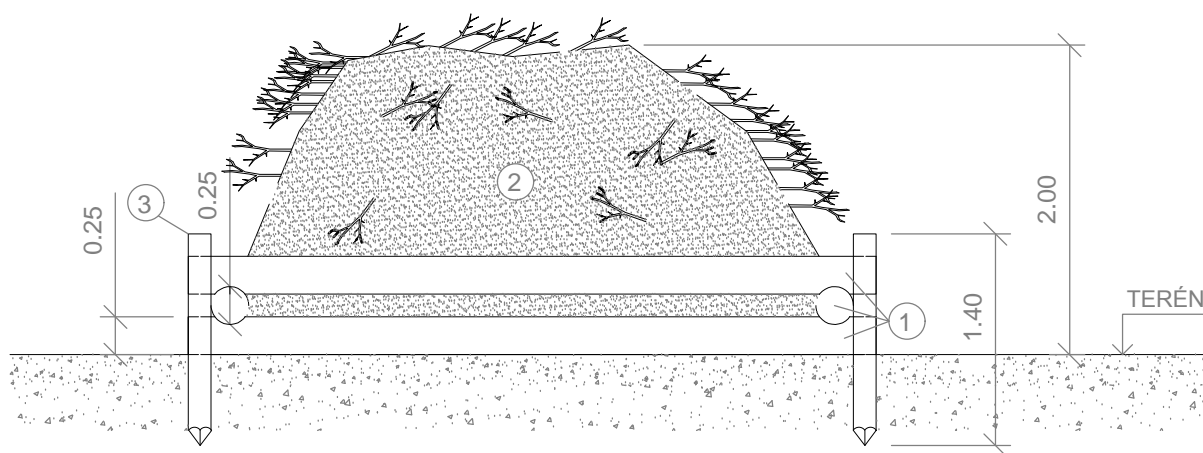


SCHÉMA PLAZNÍKU

PŮDORYS




ŘEZ A-A'



LEGENDA

- 1 - DŘEVĚNÁ KULATINA PRŮM. 20 - 25 cm, SPOJENÁ ÚPLNÝM ROVNÝM NEBO ČÁSTEČNĚ ROVNÝM PŘEPLÁTOVÁNÍM
- 2 - VĚTVE (KLEST) O PRŮM. DO 10 cm A DÉLCE DO 4 m, UROVNANÉ DO VÝŠKY CCA 2 - 3 m
A NÁSLEDNĚ PŘITÍŽENÉ ORNICÍ V OBJEMU CCA 0,25 m³/m².
- 3 - ZAJIŠŤOVACÍ DŘEVĚNÉ KOLÍKY PRŮM. 15 cm, DL. 1,4 m

kótováno v metrech

ZODP.PROJEKTANT ING.H.TRTÍLKOVÁ	VED.PROJEKTANT ING.H.TRTÍLKOVÁ	VYPRACOVAL ING.O. ŠTOURAČ	ZAKÁZ.ČÍSLO 18024	 ATELIER FONTES, s.r.o. Křídlovická 19 603 00 Brno www.fontes.cz t/ř +420 549 255 496
KATASTR: POLERADY		KRAJ: STŘEDOČESKÝ		
POŘIZOVATEL: ČR-SPÚ, KPÚ PRO STŘEDOČ. KRAJ, POBOČKA NYMBURK				STUPEŇ: DPS
AKCE	OZELENĚNÍ BOKORIDORŮ LBK5, LBK 6 A BIOCENRA BC1 V K.Ú. POLERADY			DATUM: 5/2019
ČÁST	D. DOKUMENTACE OBJEKTŮ			ČÍSLO PARÉ
PŘÍLOHA	D.2.7. SO-04 PLAZNÍK			MĚŘÍTKO 1:50