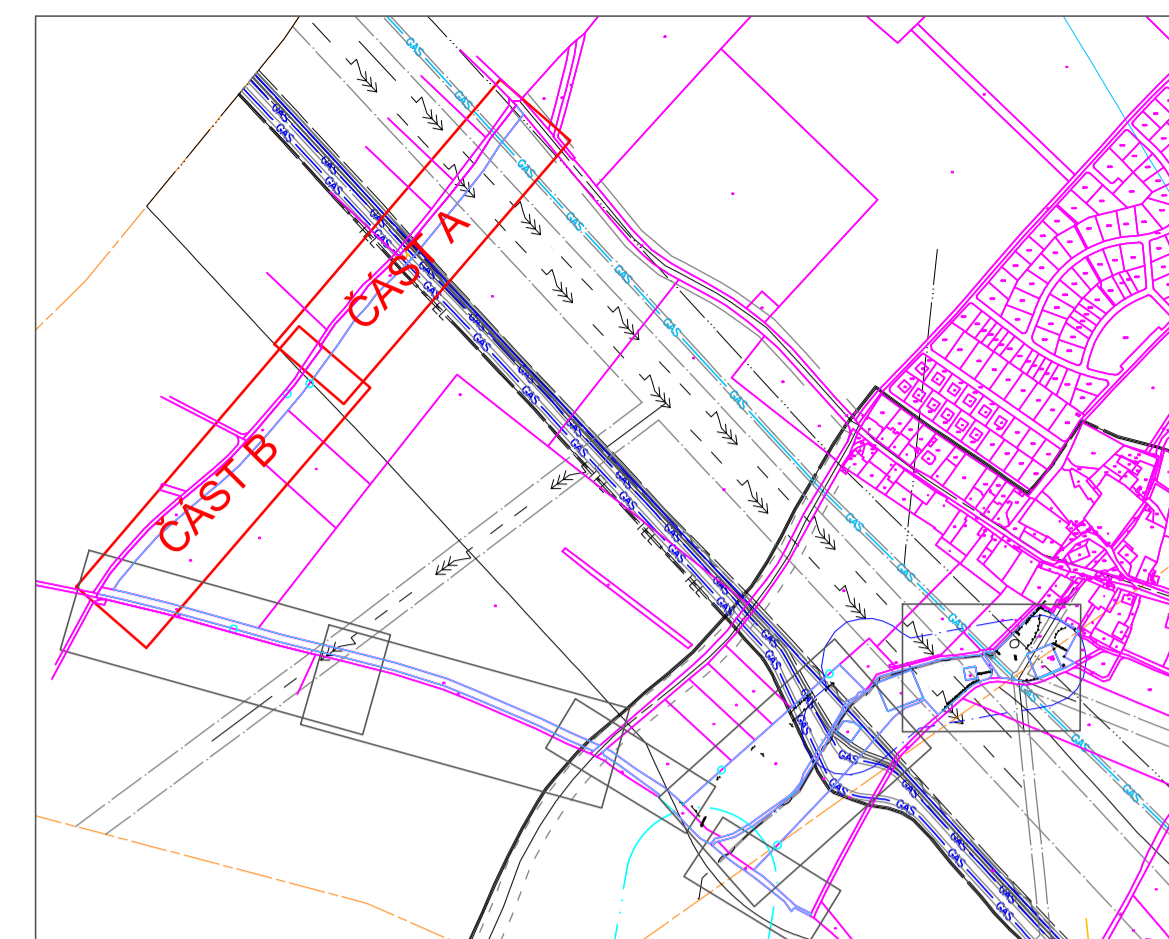
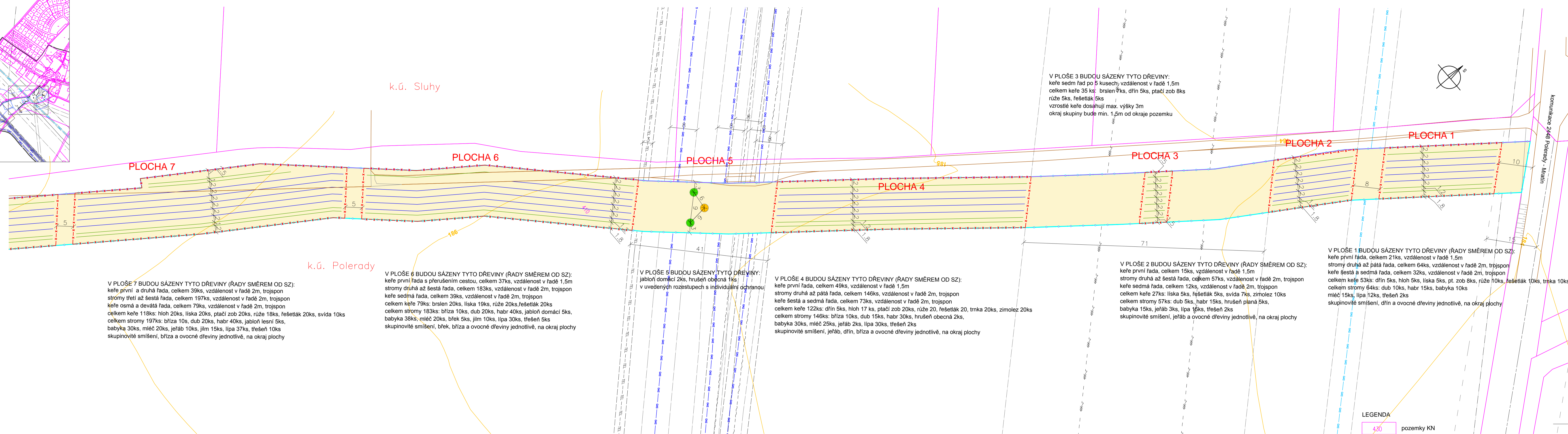


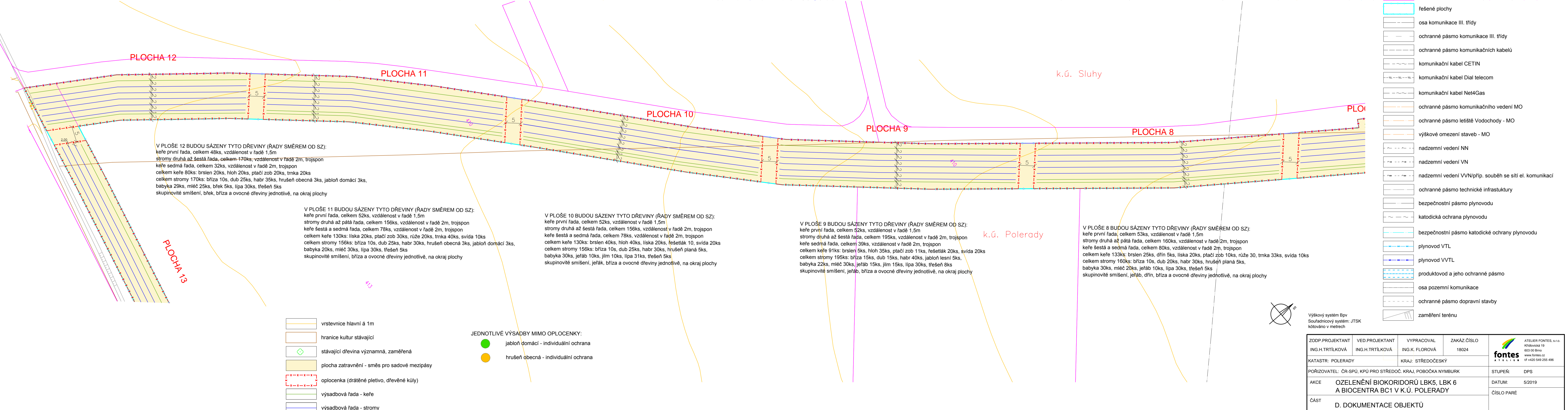
SCHÉMA VÝŘEZŮ:



ČÁST A, 1:500



ČÁST B, 1:500



- vrstevnice hlavní á 1m
  - hranice kultur stávající
  - stávající dřevina významná, zaměřená
  - plocha zatravnění - směr pro sadové mezířasy
  - oplocenka (drátěné pletivo, dřevěné kůly)
  - výsadbová řada - kefe
  - výsadbová řada - stromy
- JEDNOTLIVÉ VÝSADBY MIMO OPOLECENKY:**
- jablňo domácí - individuální ochrana
  - hrušeň obecná - individuální ochrana

- LEGENDA**
- 420 pozemky KN
  - řešené plochy
  - osa komunikace III. třídy
  - ochranné pásmo komunikace III. třídy
  - ochranné pásmo komunikačních kabelů
  - komunikační kabel CETIN
  - komunikační kabel Dial telecom
  - komunikační kabel Net4Gas
  - ochranné pásmo komunikačního vedení MO
  - ochranné pásmo letišť Vodochody - MO
  - výškové omezení staveb - MO
  - nadzemní vedení NN
  - nadzemní vedení VN
  - nadzemní vedení VVN/přp. souběh se síť el. komunikací
  - ochranné pásmo technické infrastruktury
  - bezpečnostní pásmo plynovodu
  - katodická ochrana plynovodu
  - bezpečnostní pásmo katodické ochrany plynovodu
  - plynovod VTL
  - plynovod VVTL
  - produktovad a jeho ochranné pásmo
  - osa pozemní komunikace
  - ochranné pásmo dopravní stavby
  - zaměření terénu



Výškový systém Bpv  
Souřadnicový systém: JTSK  
Kotováno v metrech

ZODP.PROJEKTANT ING.H.TRITLÍKOVÁ	VED.PROJEKTANT ING.H.TRITLÍKOVÁ	VYPRACOVAL ING.K.FLOROVÁ	ZAKÁZ.ČÍSLO 18024	 ATELIER FONTES s.r.o. Křižkova 19 602 00 Brno www.fontes.cz t: +420 549 255 496
KATASTR: POLERADY	KRAJ: STŘEDOČESKÝ	STUPEŇ: DPS		
PORÍZOVATEL: ČR-SPÚ, KPÚ PRO STŘEDOČ. KRAJ, POBOČKA NYMBURK				DATUM: 5/2019
AKCE	OZELENĚNÍ BIKORIDORŮ LBK5, LBK 6 A BIOCENRA BC1 V K.Ú. POLERADY			ČÍSLO PARÉ
ČÁST	D. DOKUMENTACE OBJEKTŮ			MĚRÍTKO 1:500
PRÍLOHA	D.2.8. SO-05 VEG. ÚPRAVY LBK5 - ČÁSTI A, B			