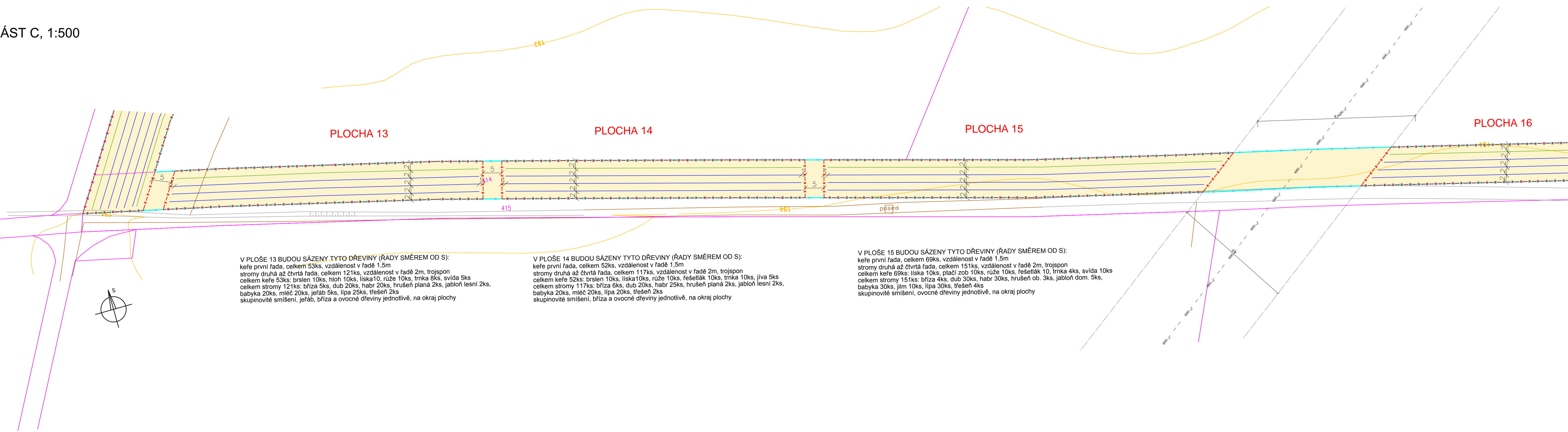


ČÁST C, 1:500



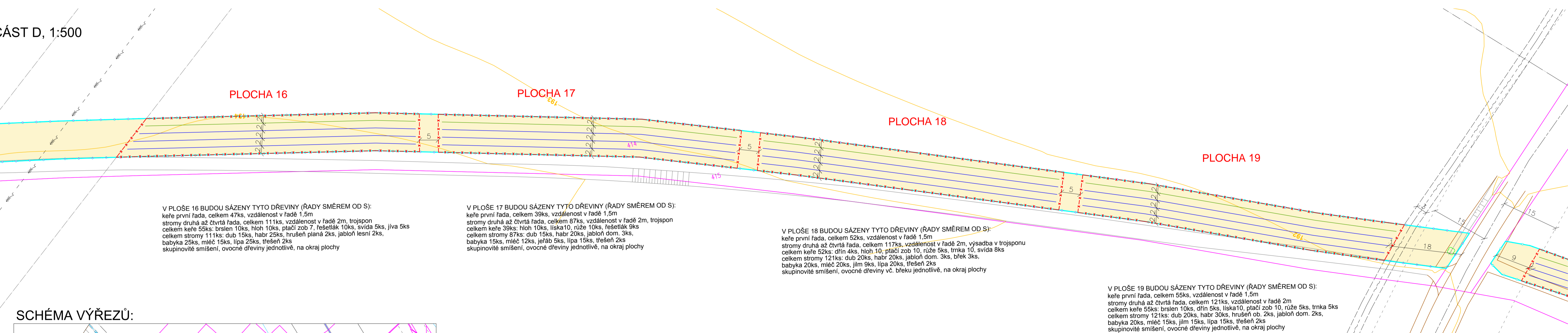
V PLOŠE 13 BUDOU SÁZENY TYTO DŘEVINY (ŘADY SMÉREM OD S):
keře první řada, celkem 53ks, vzdálenost v řadě 1,5m
stromy druhá až čtvrtá řada, celkem 121ks, vzdálenost v řadě 2m, trojřádek
celkem keře 53ks: brslen 10ks, hloh 10ks, líska 10, růže 10ks, trnka 8ks, svída 5ks
celkem stromy 121ks: bříza 5ks, dub 20ks, habr 20ks, hrušeň planá 2ks, jablň dom. 2ks,
babyka 20ks, mlieč 20ks, jeřáb 5ks, lipa 25ks, třešeň 2ks
skupinovitě smíšené, jeřáb, bříza a ovocné dřeviny jednotlivě, na okraj plochy

V PLOŠE 14 BUDOU SÁZENY TYTO DŘEVINY (ŘADY SMÉREM OD S):
keře první řada, celkem 52ks, vzdálenost v řadě 1,5m
stromy druhá až čtvrtá řada, celkem 117ks, vzdálenost v řadě 2m, trojřádek
celkem keře 52ks: brslen 10ks, líska 10ks, růže 10ks, řešetlák 10ks, trnka 10ks, jiva 5ks
celkem stromy 117ks: bříza 6ks, dub 20ks, habr 25ks, hrušeň planá 2ks, jablň lesní 2ks,
babyka 20ks, mlieč 20ks, lipa 20ks, třešeň 2ks
skupinovitě smíšené, bříza a ovocné dřeviny jednotlivě, na okraj plochy

V PLOŠE 15 BUDOU SÁZENY TYTO DŘEVINY (ŘADY SMÉREM OD S):
keře první řada, celkem 69ks, vzdálenost v řadě 1,5m
stromy druhá až čtvrtá řada, celkem 151ks, vzdálenost v řadě 2m, trojřádek
celkem keře 69ks: líska 10ks, pláčí zob 10ks, růže 10ks, řešetlák 10, trnka 4ks, svída 10ks
celkem stromy 151ks: bříza 4ks, dub 30ks, habr 30ks, hrušeň ob. 3ks, jablň dom. 5ks,
babyka 30ks, jilm 10ks, lipa 30ks, třešeň 4ks
skupinovitě smíšené, ovocné dřeviny jednotlivě, na okraj plochy

- LEGENDA**
- pozemky KN
 - řešené plochy
 - osa komunikace III. třídy
 - ochranné pásmo komunikace III. třídy
 - ochranné pásmo komunikačních kabelů
 - komunikační kabel CETIN
 - komunikační kabel Dial telecom
 - komunikační kabel Net4Gas
 - ochranné pásmo komunikačního vedení MO
 - ochranné pásmo letiště Vodochody - MO
 - výškové omezení staveb - MO
 - nadzemní vedení NN
 - nadzemní vedení VN
 - nadzemní vedení VVN/příp. souběh se sítí el. komunikací
 - ochranné pásmo technické infrastruktury
 - bezpečnostní pásmo plynovodu
 - katodická ochrana plynovodu
 - bezpečnostní pásmo katodické ochrany plynovodu
 - plynovod VTL
 - plynovod VVTL
 - produktovod a jeho ochranné pásmo
 - PHO I. st.
 - PHO II. st.
 - hranice kultur stávající
 - stávající dřevina významná, zaměřená
 - plocha zatravnění - směs pro sadové mezispázy
 - oplocenka (drátěné pletivo, dřevěné kůly)
 - výsadbová řada - keře
 - výsadbová řada - stromy
 - zaměření terénu
 - vrstevnice hlavní á 1m

ČÁST D, 1:500



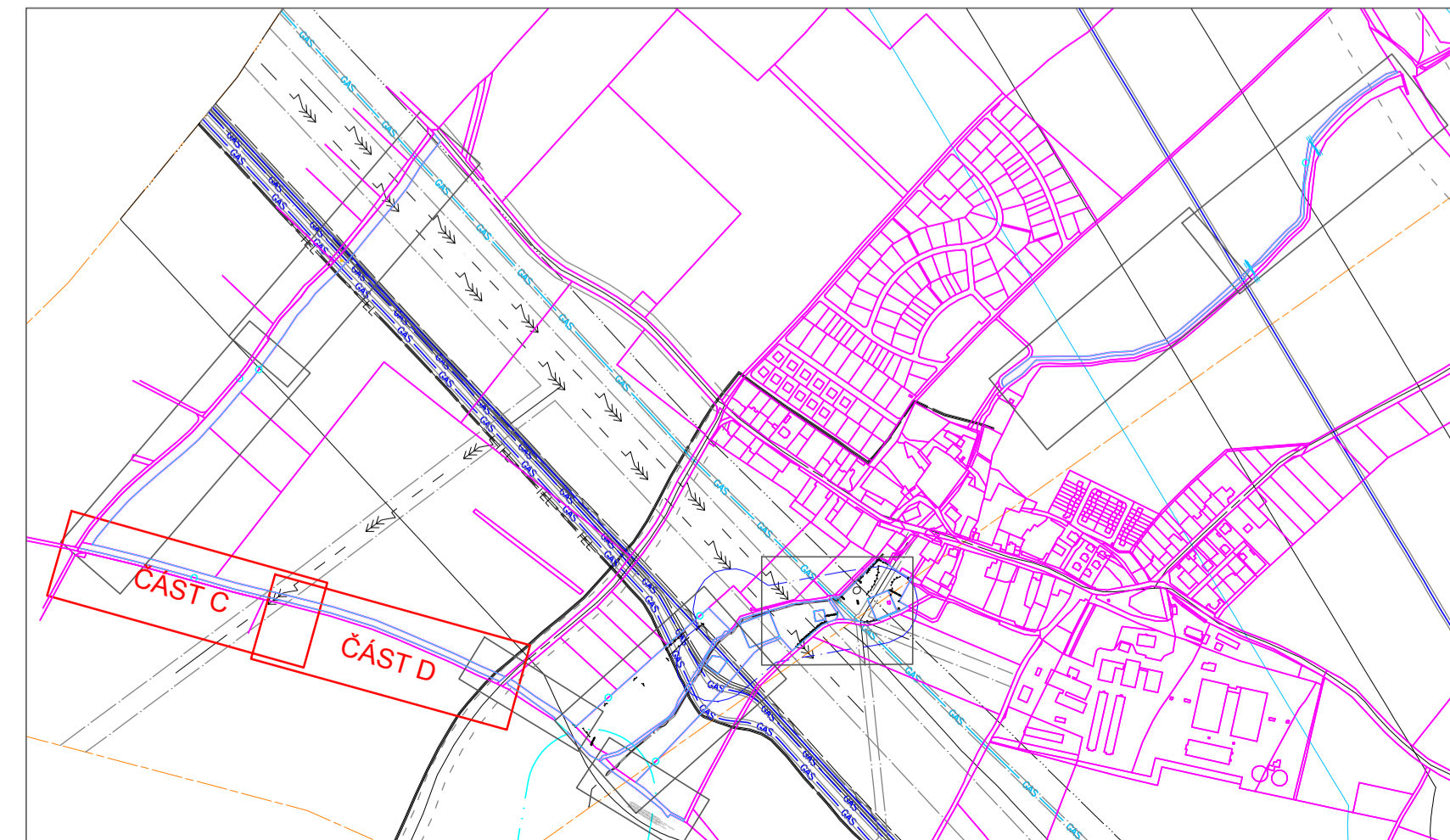
V PLOŠE 16 BUDOU SÁZENY TYTO DŘEVINY (ŘADY SMÉREM OD S):
keře první řada, celkem 47ks, vzdálenost v řadě 1,5m
stromy druhá až čtvrtá řada, celkem 111ks, vzdálenost v řadě 2m, trojřádek
celkem keře 55ks: brslen 10ks, hloh 10ks, pláčí zob 7, řešetlák 10ks, svída 5ks, jiva 5ks
celkem stromy 111ks: dub 15ks, habr 25ks, hrušeň planá 2ks, jablň lesní 2ks,
babyka 25ks, mlieč 15ks, lipa 25ks, třešeň 2ks
skupinovitě smíšené, ovocné dřeviny jednotlivě, na okraj plochy

V PLOŠE 17 BUDOU SÁZENY TYTO DŘEVINY (ŘADY SMÉREM OD S):
keře první řada, celkem 39ks, vzdálenost v řadě 1,5m
stromy druhá až čtvrtá řada, celkem 87ks, vzdálenost v řadě 2m, trojřádek
celkem keře 39ks: hloh 10ks, líska 10, růže 10ks, řešetlák 9ks
celkem stromy 87ks: dub 15ks, habr 20ks, jablň dom. 3ks,
babyka 15ks, mlieč 12ks, jeřáb 5ks, lipa 15ks, třešeň 2ks
skupinovitě smíšené, ovocné dřeviny jednotlivě, na okraj plochy

V PLOŠE 18 BUDOU SÁZENY TYTO DŘEVINY (ŘADY SMÉREM OD S):
keře první řada, celkem 52ks, vzdálenost v řadě 1,5m
stromy druhá až čtvrtá řada, celkem 117ks, vzdálenost v řadě 2m, výsadba v trojřádku
celkem keře 52ks: dřín 4ks, hloh 10, pláčí zob 10, růže 5ks, trnka 10,
svída 8ks
celkem stromy 121ks: dub 20ks, habr 20ks, jablň dom. 3ks, břeck 3ks,
babyka 20ks, mlieč 20ks, jilm 9ks, lipa 20ks, třešeň 2ks
skupinovitě smíšené, ovocné dřeviny vč. břeku jednotlivě, na okraj plochy

V PLOŠE 19 BUDOU SÁZENY TYTO DŘEVINY (ŘADY SMÉREM OD S):
keře první řada, celkem 55ks, vzdálenost v řadě 1,5m
stromy druhá až čtvrtá řada, celkem 121ks, vzdálenost v řadě 2m
celkem keře 55ks: brslen 10ks, dřín 5ks, líska 10, pláčí zob 10, růže 5ks, trnka 5ks
celkem stromy 121ks: dub 20ks, habr 30ks, hrušeň ob. 2ks, jablň dom. 2ks,
babyka 20ks, mlieč 15ks, jilm 15ks, lipa 15ks, třešeň 2ks
skupinovitě smíšené, ovocné dřeviny jednotlivě, na okraj plochy

SCHEMA VÝŘEZŮ:



Výškový systém Bpv
Souřadnicový systém: JTSK
Kótováno v metrech

ZODP.PROJEKTANT ING.H.TRITLÍKOVÁ	VED.PROJEKTANT ING.H.TRITLÍKOVÁ	VYPRACOVAL ING.K.FLOROVÁ	ZAKÁZ.ČÍSLO 18024	ATELIER FONTES, s.r.o. Křídlovská 19 602 00 Brno www.fontes.cz t: +420 549 255 496
KATASTR: POLERADY	KRAJ: STŘEDOČESKÝ			
POŘIZOVATEL: ČR-SPÚ, KPÚ PRO STŘEDOC. KRAJ, Pobočka Nymburk				STUPEŇ: DPS
AKCE: OZELENĚNÍ BOKORIDORŮ LBK5, LBK 6 A BIOCENTRA BC1 V K.Ú. POLERADY				DATUM: 5/2019
ČÁST: D. DOKUMENTACE OBJEKTŮ				ČÍSLO PARÉ
PŘÍLOHA: D.2.9. SO-05 VEG. ÚPRAVY LBK5 - ČÁSTI C,D				MĚŘÍTKO: 1:500