






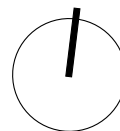


LEGENDA

-  hranice řešeného území
-  hranice zastavěného území k 1.10.2023
-  hranice záboru ZPF
-  hranice, kód, třída ochrany BPEJ
-  I. třída ochrany ZPF
-  II. třída ochrany ZPF
-  III. třída ochrany ZPF



Podpis a autorizační razítko

Zpracovatel:



Ing. Václav Jetel Ph.D., autorizovaný architekt
pro ÚP ČKA 03541

ZMĚNA Č.2 ÚZEMNÍHO PLÁNU POLERADY U PRAHY

II.3 VÝKRES PŘEDPOKLÁDANÝCH ZÁBORŮ PŮDNÍHO FONDU

NÁVRH PRO VEŘEJNÉ PROJEDNÁNÍ

OBJEDNATEL: Obec Polerady u Prahy, zastoupená starostou Jířím Urbanem
POŘIZOVATEL: OÚ Polerady u Prahy, zastoupený Ing. Renatou Perglerovou

DATUM: PROSINEC 2023

MĚŘÍTKO: 1 : 5 000